

Gewässerraum

gemäss § 127 BauG
Teilkarte zum Bauzonen- und Kulturlandplan

Mst. 1: 2'500

Vorprüfungsbericht vom 27. Mai 2021

Öffentliche Auflage vom 11. Juni bis 12. Juli 2021

Von der Gemeindeversammlung beschlossen am 18. November 2021

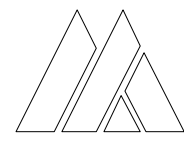
Der Gemeindeammann:

Die Gemeindegeschreiberin:

Marcel Schuller



Maria Pia Huber

Genehmigung durch den Regierungsrat am 16. März 2022











 MARTI PARTNER ARCHITEKTEN UND PLANER AG Zweierstrasse 25 8004 Zürich Tel. 044 422 51 51 Niederlenzerstrasse 25 5600 Lenzburg Tel. 062 891 68 88 Verantwortliche Partnerin: Lidia Räder www.martipartner.ch E-Mail: planung@martipartner.ch				
Plan Nr. 1368	Format: 59.4 cm x 84cm	Gez. SF	Datum Juni 2022	Rev.

GENEHMIGUNGSINHALT

Gewässerraum

-  Gewässerraum gemäss § 25a Abs. 4 + 5 BNO
-  Gewässerraum gemäss § 25a Abs. 3 BNO

Orientierungsinhalt

-  Fliessgewässer
-  Fliessgewässer, eingedolt
-  Stehende Gewässer
-  Grünzone, Grünzone Mühleweiher
-  Naturschutzzone "Burger Weiher" (Nr. gemäss Naturschutzinventar)
-  Wald
-  Hecke (Nr. gemäss Naturschutzinventar)
-  Bauzongrenze
-  Gemeindegrenze
-  Kantongrenze

